GEOMEDIA

Uuringute koostamine Võru piirkonna omavalitsuste võimalikuks haldusreformiks

Rivo Noorkõiv,

www.geomedia.ee

Võrus, 19.11. 2010

eea grants
iceland liechtenstein norway

norway grants

Projekti eesmärk

Võru piirkonna omavalitsuste (Võru linn, Võru vald, Sõmerpalu vald) haldusstruktuuride ja -praktikate (sh halduskoostöö), kohalike avalike teenuste kvaliteedi ja kättesaadavuse ning elanikkonna hoiakute hindamine, mille tulemusena luuakse eeldused elanikkonnale kvaliteetsemate avaliku teenuste pakkumiseks ja piirkonna sotsiaal-majandusliku arengu kiirendamiseks.

GEOMEDIA

Piirkonna omavalitsuste paiknemine

Ülesanne

Võru piirkonna omavalitsuste

avalike teenuste kvaliteedi ja kättesaadavuse tõstmiseks ning haldusreformi ettevalmistamiseks vajalike

uuringute, analüüside ja prognooside koostamine,

seminaride korraldamine, elanikkonna arvamuse

väljaselgitamine, avalik teavitustöö ning

ühinemiskava koostamine

GEOMEDIA

Töögrupid

3 töögruppi valdkondade lõikes:

I teemagrupp: haridus ja noorsootöö, kultuur, sport ja vaba aja veetmine

II teemagrupp: sotsiaalhoolekanne ja tervishoid, turvalisus

III teemagrupp: juhtimine, eelarve ja investeeringud,rahvastik ja asustus, keskkond, territoriaalne planeerimine, majandus (sh kommunaalmajandus, infrastruktuur)

GEOMEDIA

Tegevused (1)

- Kohalike õigusaktide kaardistamine, nende võrdlev analüüs ja erinevustest tuleneva muutmisvajaduse hindamine ühinemisel
- Intervjuude läbiviimine ametnike, volikogu liikmete ning huvirühmade esindajatega
- Elanike käitumist (sh kohalike teenuste tarbimist) ja hoiakuid kaardistava küsitluse läbiviimine ja selle tulemuste analüüs
- Kohalike eelarvete finantsanalüüs, ühinemisega kaasnevate muutuste esile toomine ja hindamine

GEOMEDIA

Tegevused (2)

- Ametnikkonna koosseisu ja ülesannete kaardistamine ning analüüs teoreetilise ühinenud KOV üksuse vajadustega
- Munitsipaalasutuste ja kohaliku omavalitsuse üksuse omanduses olevate ühingute võrgustiku kaardistamine ning analüüs teoreetilise ühinenud KOV üksuse vajadustega
- Esindusdemokraatiaga seotud küsimused

GEOMEDIA

Tööde ajakava

			2010									
Kavandatud tegevused	**01**	**02**	**03**	**04**	**05**	**06**	**07**	**08**	**09**	**10**	**11**	**12**
Ettevalmistav faas:												
Tööplaani koostamine, intervjuud, koolituse ettevalmistus ja ühe 8-tunnise koolituse läbiviimine												
Esimene etapp:												
Statistiliste ja registriandmete ning asjakohaste dokumentide kogumine, valdkondlike analüüside teostamine, intervjuud, seminaride ettvalmistus, korraldamine ja tulemuste fikseerimine												
Teine etapp:												
Visiooni lähteversiooni sõnastamine ekspertide poolt, elanike küsitlus ja tulemuste analüüs, koosolekute ja seminari läbiviimine, ühinemismudeli kirjelduse sõnastamine ja visualiseerimine												
Kolmas etapp:												
Ühinemiskava projekti koostamine, arutelude läbiviimine, ühinemiskava avalikule arutelule esitamine												
Neljas etapp:												
Piirkondlike seminaride läbiviimine, ettepanekute koondamine, hindamine ja muutuste sisseviimine												
Ühinemiskonverentsi läbiviimine ja tulemuste tagasisidestamine												
Lõpparuande koostamine												

GEOMEDIA

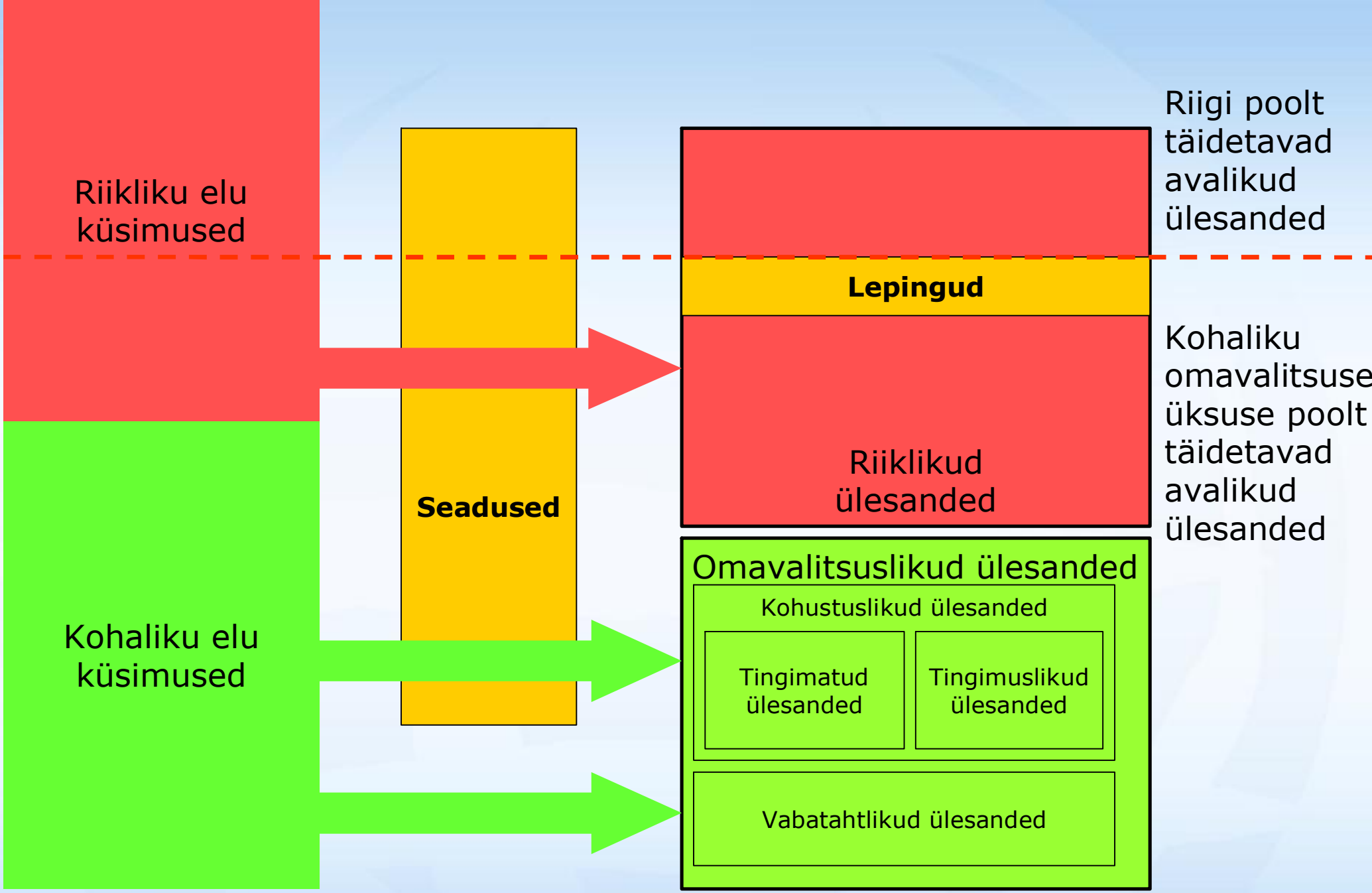
Riikliku elu küsimused
Kohaliku elu küsimused
Seadused
Lepingud
Riiklikud ülesanded
Omavalitsuslikud ülesanded
Kohustuslikud ülesanded
Tingimatud ülesanded
Tingimuslikud ülesanded
Vabatahtlikud ülesanded
Riigi poolt täidetavad avalikud ülesanded
Kohaliku omavalitsuse üksuse poolt täidetavad avalikud ülesanded

GEOMEDIA

KOV osakaal valitsussektori kuludes

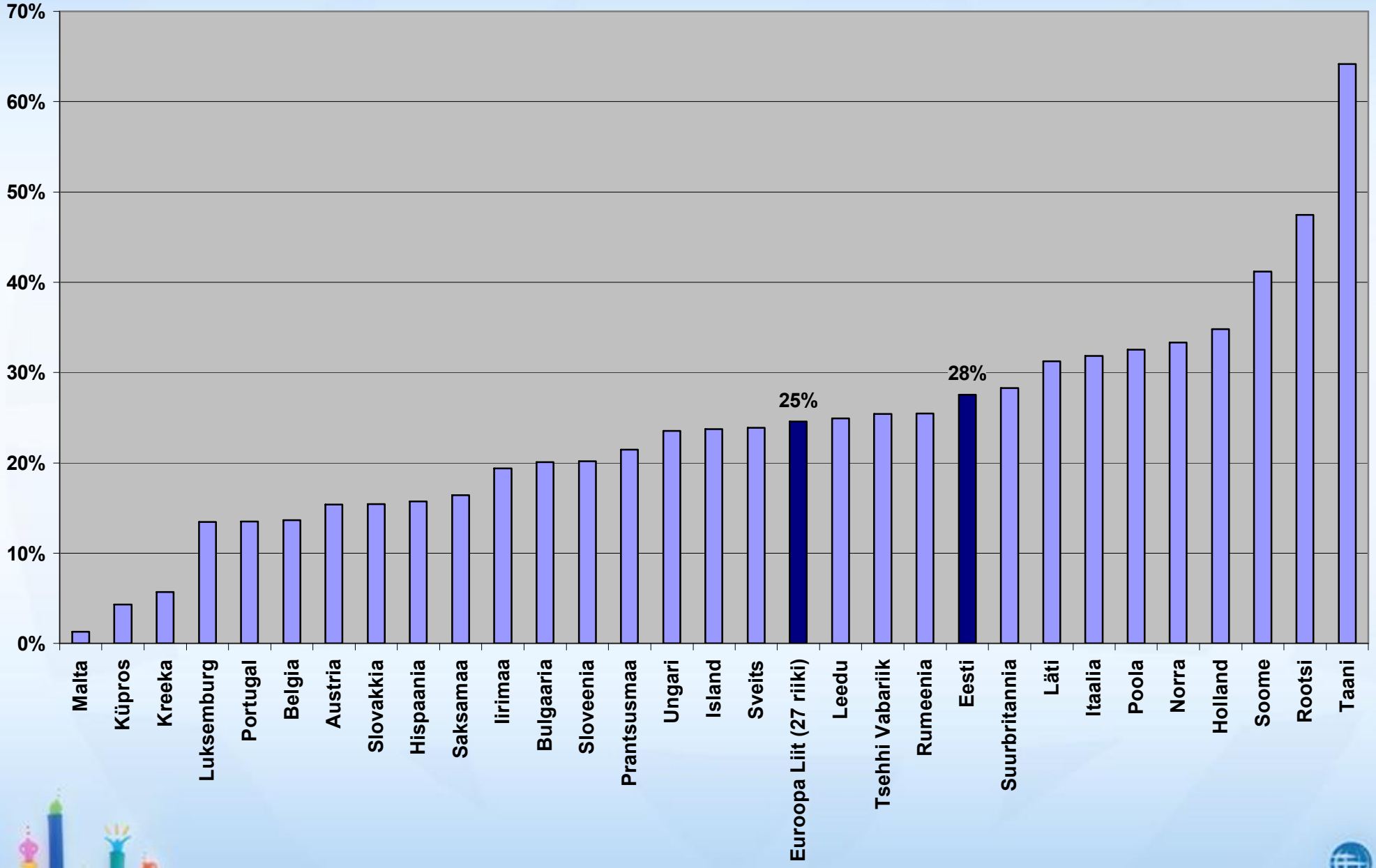

GEOMEDIA

SKT regionaalne hajumus NUTS 3 regioonide tasandil, 2006

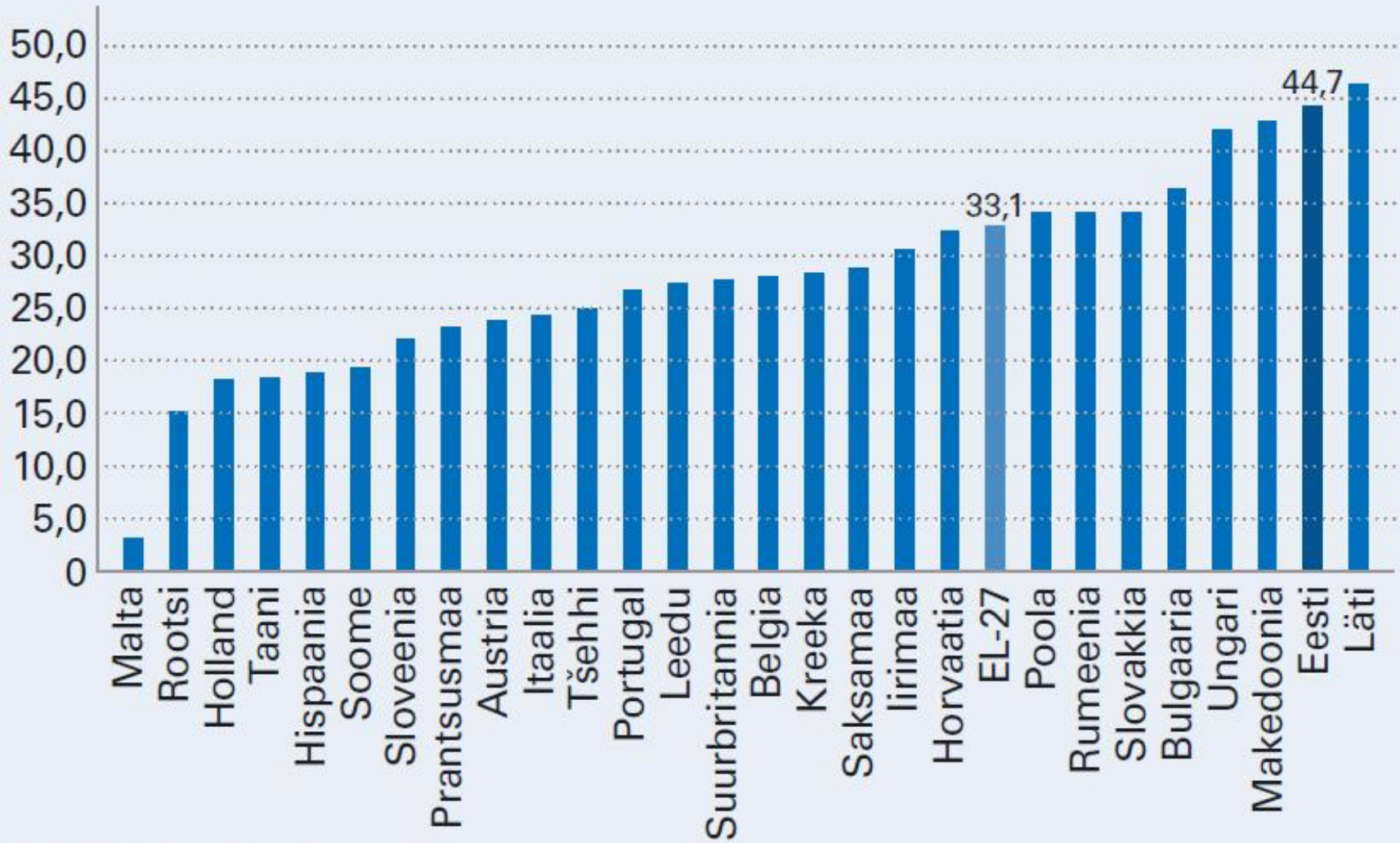

Allikas: Eurostat

GEOMEDIA

Eesti ääremaalised kohalikud omavalitsused

Rahvastiku kahanemine: viimase 50 aasta jooksul vähemalt poole võrra või alates 2000. aastast keskmiselt vähemalt 1% aastas.

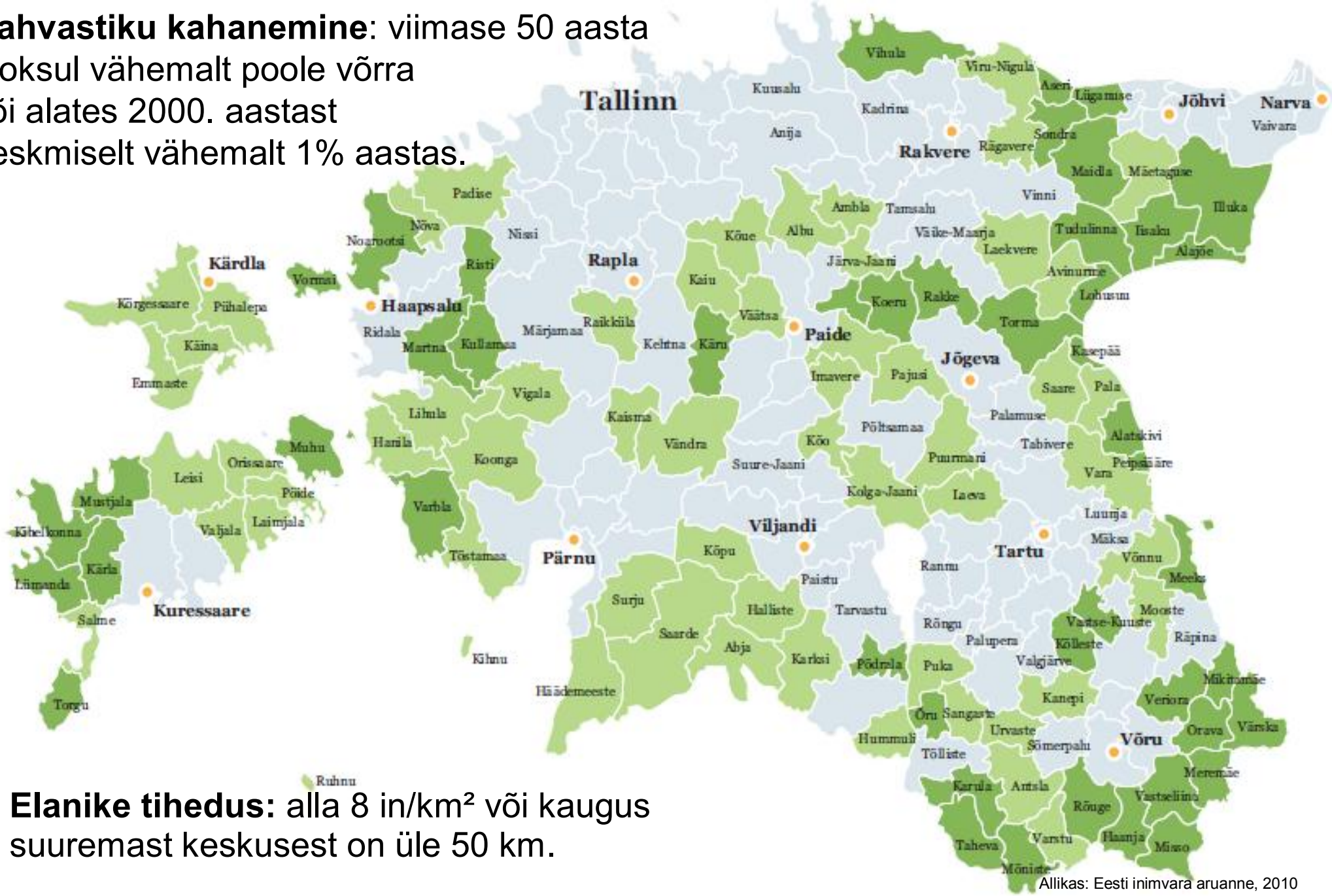

Elanike tihedus: alla 8 in/km² või kaugus suuremast keskusest on üle 50 km.

Allikas: Eesti inimvara aruanne, 2010

Munitsipaalgümnaasiumid ja keskkoolid 2009/2010

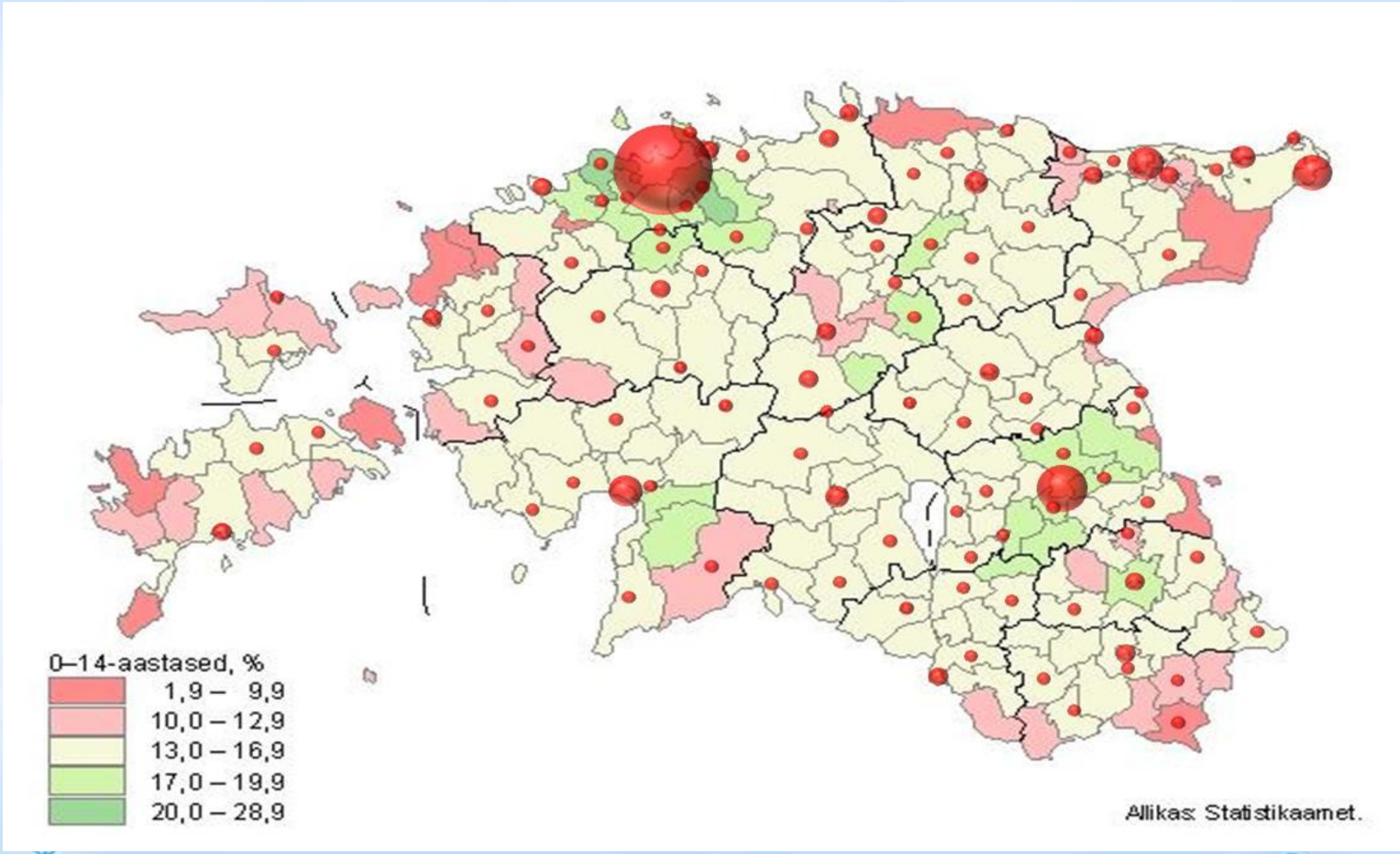

GEOMEDIA

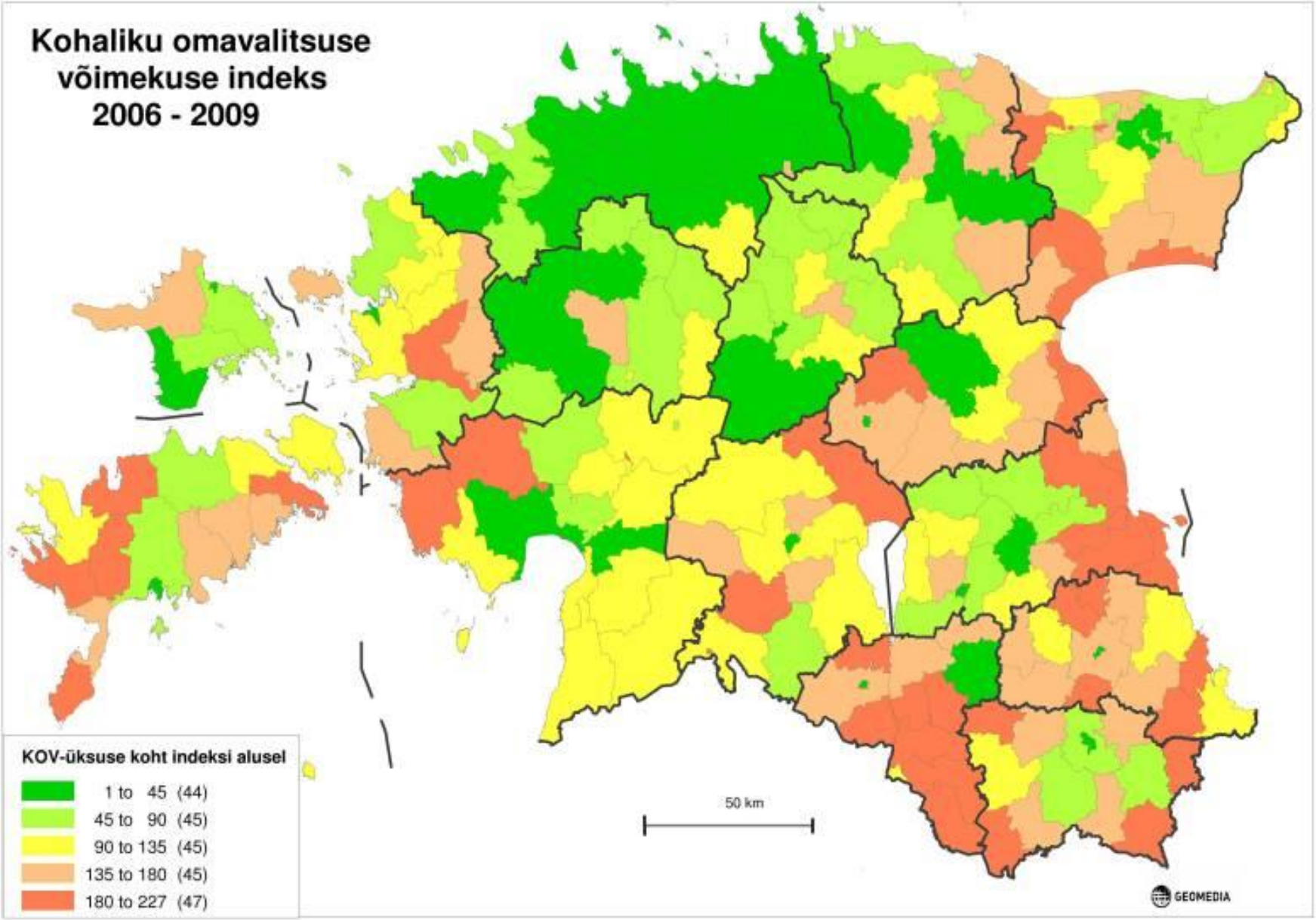
Kohaliku omavalitsuse
võimekuse indeks
2006 - 2009
KOV-üksuse koht indeksi alusel
1 to 45 (44)
45 to 90 (45)
90 to 135 (45)
135 to 180 (45)
180 to 227 (47)
50 km
GEOMEDIA

GEOMEDIA

KOV võimekuse suurendamine

- Organisatsiooniline koostöö
- Lepinguline koostöö
- Koostöö ühistegevuses
- Strateegiline koostöö
- Ühinemine/liitumine

GEOMEDIA

Tänan tähelepanu eest!

www.geomedia.ee

GEOMEDIA